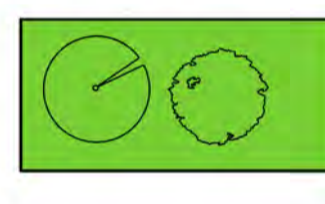
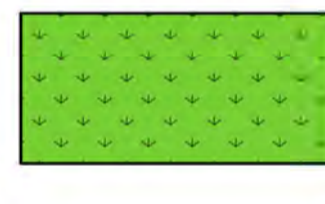















-  **AMBITI PER COMPENSAZIONE:**  
- ECOLOGICA PREVENTIVA;  
- TAGLIO BOSCO VIA CHIESE;  
- PARZIALE PER TAGLIO BOSCO VIA MANTOVA
-  **RADURE IN AMBITI DI COMPENSAZIONE PRIVATA**
-  **AMBITI DI RIFORMAZIONE URBANA (SVM)**
-  **RADURE IN AMBITI DI RIFORMAZIONE URBANA**
-  **AMBITI PER ORTI / FRUTTETO**
-  **AREA PER STRUTTURE A SERVIZIO DEL PARCO**
-  **PERCORSI CICLO-PEDONALI ESISTENTI**
-  **PERCORSI CICLO-PEDONALI DI PROGETTO**
-  **IPOTESI DI PONTE SUL MORBASCO**
-  **ACCESSI ESISTENTI**      **NUOVI ACCESSI**
-  **COMPARTI EDIFICATORI**
-  **PERIMETRO CONTESTO**

Accesso esistente al Parco

Area oggetto di avviso pubblico di mq. 3.000 circa

Nuovo accesso al Parco

Lotto A

Lotti B - C - D - E - F - G

Accesso esistente al Parco

Nuovo parcheggio

Nuovo accesso al Parco

Accesso esistente al Parco



Programma Integrato d'Intervento "Morbascosud"  
Ambito di trasformazione ambientale A.S. 13.1

Disegno: Planimetria progettuale di massima delle opere vegetazionali e delle attrezzature e degli impianti a servizio del Parco

Livello progetto	Data
	MAGGIO 2016
N°	Scala
TAV. 13	1:1.000